

BIOTOP VYBRANÝCH ZVLÁŠTĚ CHRÁNĚNÝCH DRUHŮ VELKÝCH SAVCŮ

ORP Náchod, stav k roku 2017




0 10 km








Zdroje dat:
 Databáze plošných bariér © H. Skokanová a kol., VÚKOZ, v. v. i.
 Databáze dopravních bariér © I. Dostál a kol., CDV, v. v. i.
 Databáze ArcCR 500 © ARCDATA PRAHA (2012)

Kategorie biotopu

-  jádrová území
-  migrační koridory
-  kritická místa
-  kritická místa - body

Topografický podklad

-  ORP Náchod
-  ORP Náchod - 2 km
-  obce nad 500 obyv.

-  silnice I. tř.
-  silnice II. tř.
-  silnice ostatní
-  železnice
-  sídla
-  vodní toky
-  vodní plochy

